Viby kommune 1899-1970

Kortudsnit: A1

	A	B	C
1	■		
2			
3			

Dato:	*Målforhold:*	*Reference:*
01.12.09	1:15.000	Annemette Bonde

Emne:

Århus Kommune, Teknik og Miljø
Informatikområdet, Bautavej 1,
Postboks 1323, 8210 Århus V
Tlf. 8940 4509
E-mail abon@aarhus.dk

VIBY LOKALHISTORISKE SAMLING

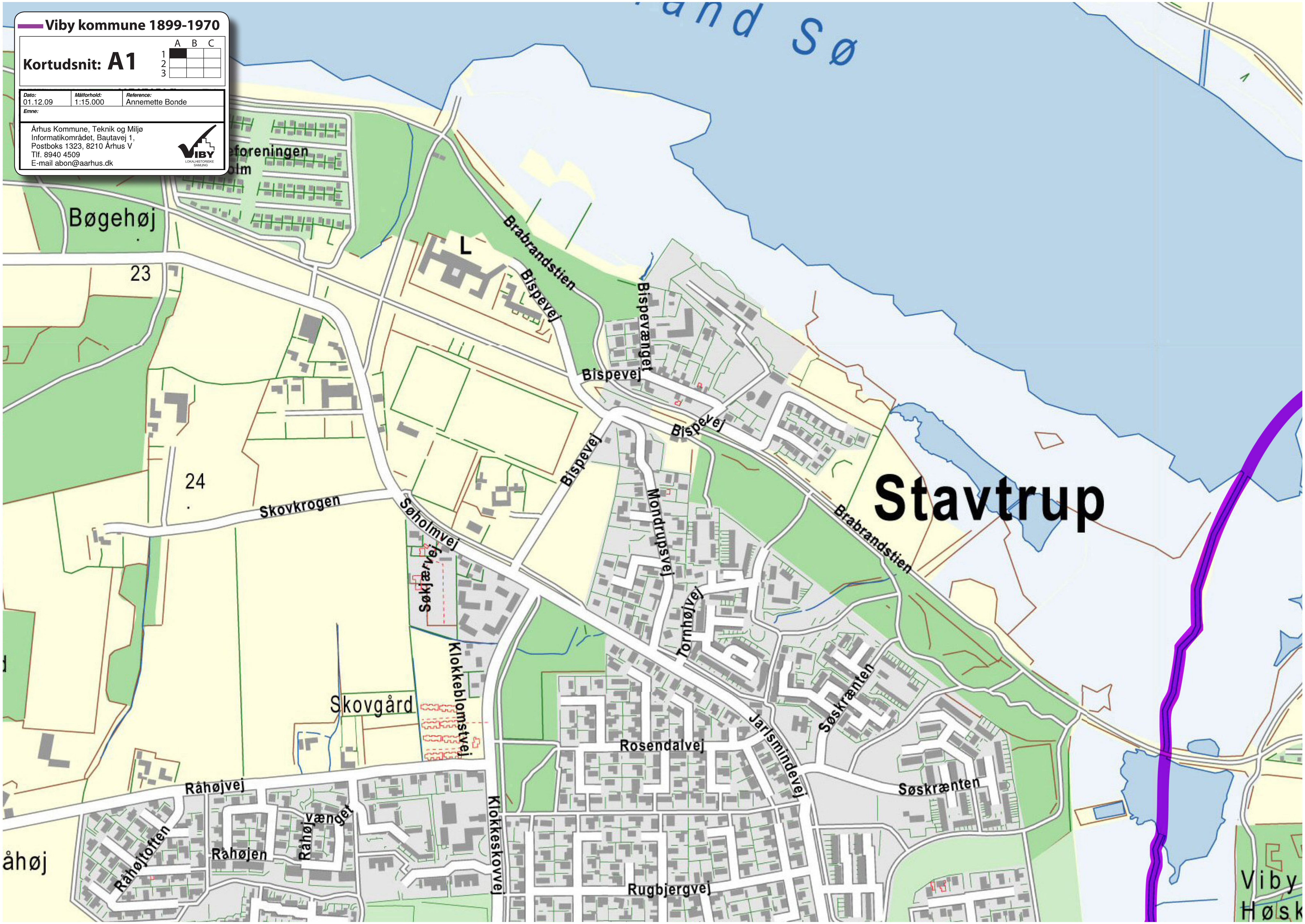
and Sø
eforeningen
olm
Bøgehøj
23
L
Brabrandstien
Bispevej
Bispevænget
Bispevej
Bispevej
Bispevej
Stavtrup
24
Skovkrogen
Søholmvej
Mondrupsvej
Brabrandstien
Søkjærvej
Tornhøjvej
Klokkeblomstvej
Søskrænten
Skovgård
Jarlsmindevej
Rosendalvej
Søskrænten
Råhøjvej
Råhøjvænget
Klokkeskovvej
Råholtoften
Råhøjen
åhøj
Rugbjergvej
Viby
Høsk
d

Viby kommune 1899-1970

Kortudsnit: B1

	A	B	C
1		■	
2			
3			

Dato:	Målforhold:	Reference:
01.12.09	1:15.000	Annemette Bonde

Emne:

Århus Kommune, Teknik og Miljø
Informatikområdet, Bautavej 1,
Postboks 1323, 8210 Århus V
Tlf. 8940 4509
E-mail abon@aarhus.dk

VIBY LOKALHISTORISKE SAMLING

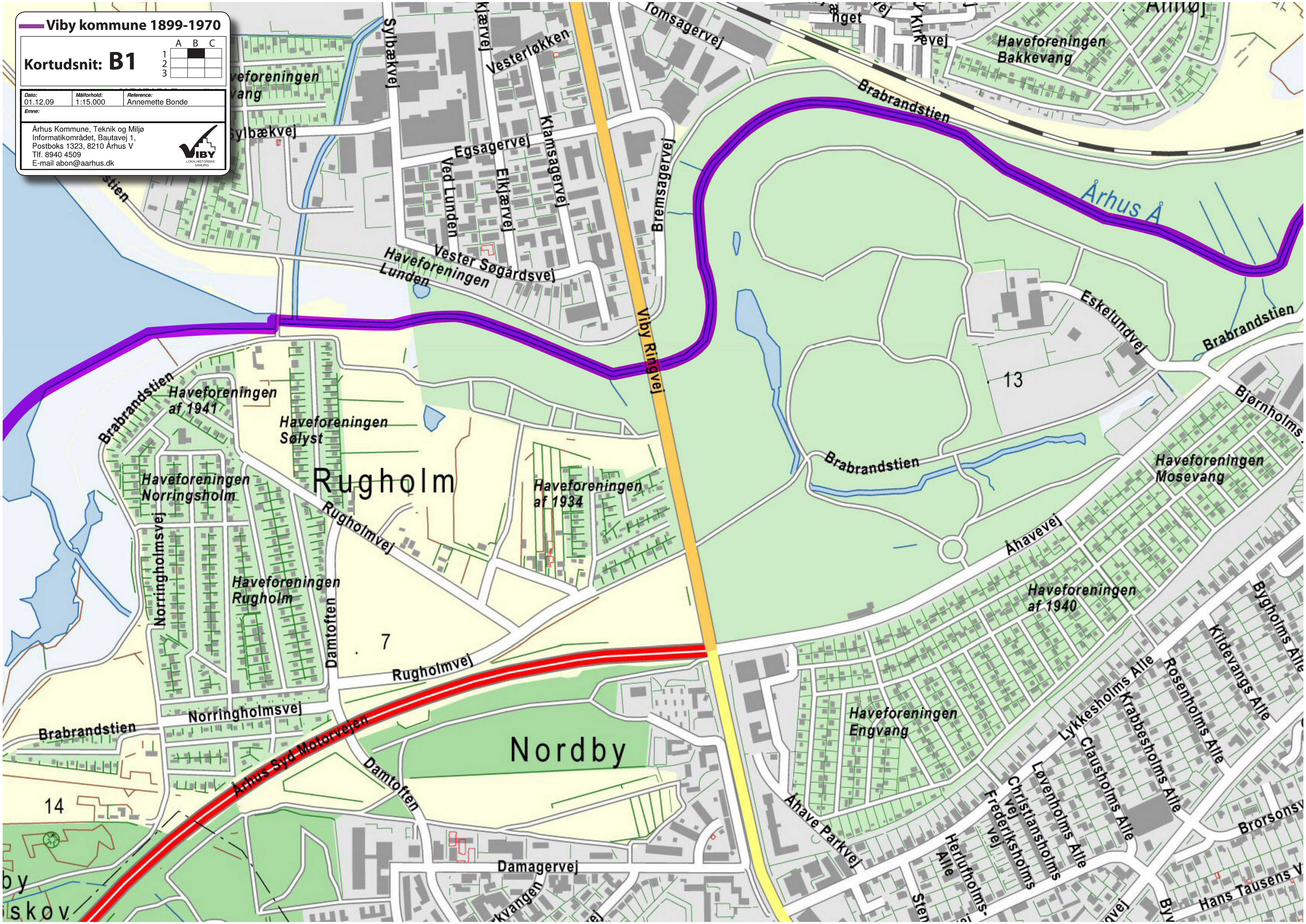
Tomsagervej
Sylbækvej
Vesterløkken
Klamsagervej
Egsagervej
Ved Lunden
Elkjærvej
Bremsagervej
Haveforeningen Bakkevang
Brabrandstien
Århus Å
Vester Søgårdsvej
Haveforeningen Lunden
Viby Ringvej
Eskelundvej
13
Brabrandstien
Bjørnholms
Haveforeningen af 1941
Haveforeningen Sølyst
Rugholm
Haveforeningen Norringsholm
Rugholmvej
Haveforeningen af 1934
Brabrandstien
Haveforeningen Mosevang
Åhavevej
Norringholmsvej
Haveforeningen Rugholm
Damtoften
7
Rugholmvej
Haveforeningen af 1940
Bygholms Alle
Kildevangs Alle
Norringholmsvej
Brabrandstien
Århus Syd Motorvejen
Nordby
Haveforeningen Engvang
Lykkesholms Alle
Rosenholms Alle
Krabbesholms Alle
Clausholms Alle
Løvenholms Alle
Christiansholms vej
Frederiksholms vej
Herlufholms Alle
Åhave Parkvej
Damtoften
14
Damagervej
Brorsonsv
Hans Tausens V
Viby Skov

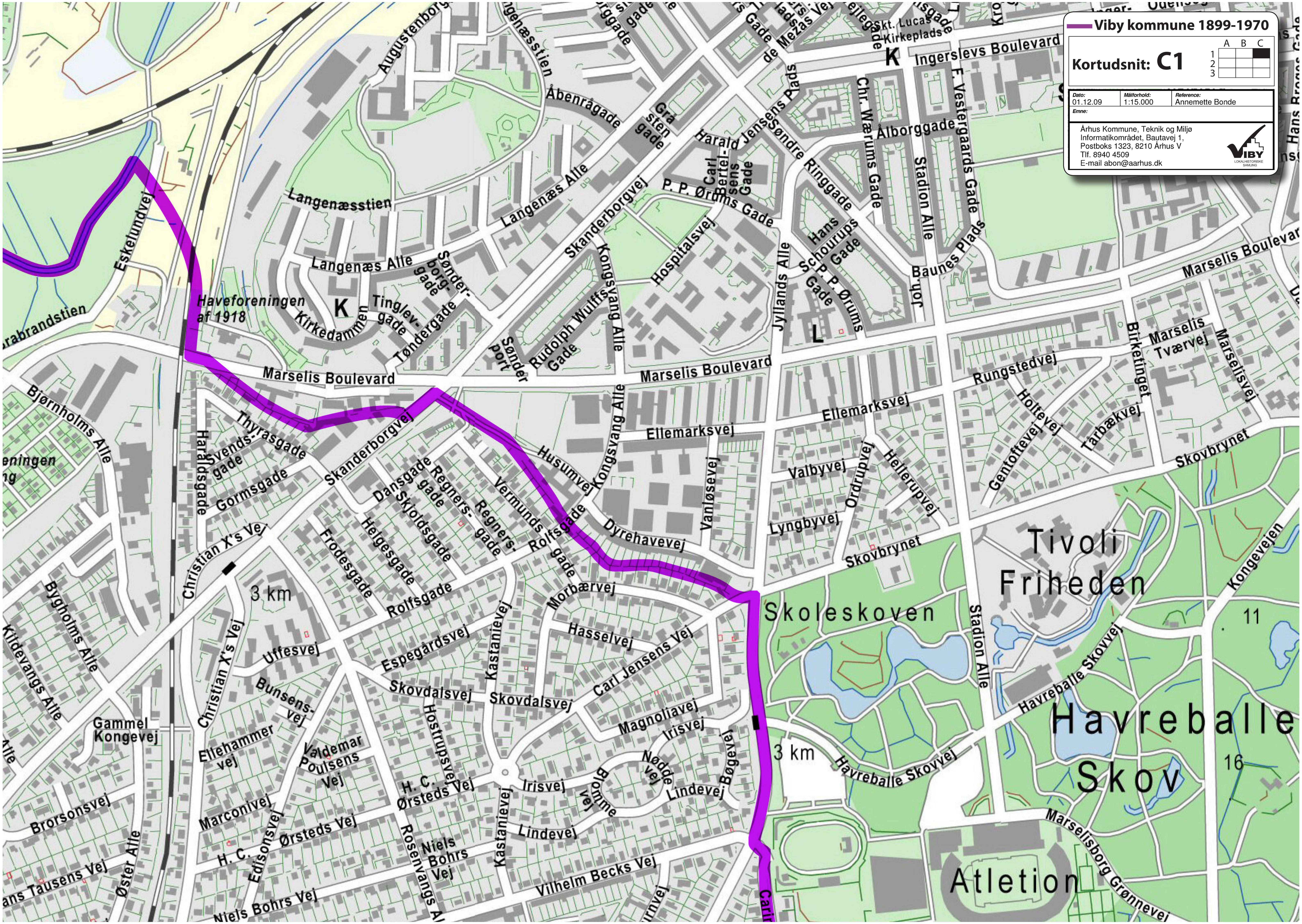
Augustenborggade
Langenæsstien
Åbenrågade
Gråstengade
Langenæs Alle
Langenæsstien
Langenæs Alle
Sønderborggade
Tinglevgade
Kirkedammen
Tøndergade
K
Haveforeningen af 1918
Eskelundvej
Skanderborgvej
Sønderport
Rudolph Wulffs Gade
Kongsvang Alle
Hospitalsvej
Carl Bertelsens Gade
P. P. Ørums Gade
Harald Jensens Plads
Søndre Ringgade
Hans Schourups Gade
P. P. Ørums Gade
Jyllands Alle
L
Chr. Wærums Gade
Stadion Alle
Ålborggade
F. Vestergaards Gade
Joh. Baunes Plads
de Mezas Vej
Skt. Lucas Kirkeplads
Ingerslevs Boulevard
K
Marselis Boulevard
Marselis Boulevard
Marselis Boulevard
Marselis Tværvej
Marselisvej
Birketinget
Rungstedvej
Holtevej
Gentoftevej
Tårbækvej
Skovbrynet
Ellemarksvej
Ellemarksvej
Valbyvej
Ordrupvej
Hellerupvej
Lyngbyvej
Vanløsevej
Skovbrynet
Bjørnholms Alle
Thyrasgade
Svendsgade
Gormsgade
Haraldsgade
Skanderborgvej
Husumvej
Dyrehavevej
Dansgade
Regnersgade
Skjoldsgade
Vermundsgade
Regnersgade
Helgesgade
Frodesgade
Rolfsgade
Rolfsgade
Morbærvej
Christian X's Vej
Christian X's Vej
3 km
Bygholms Alle
Kildevangs Alle
Uffesvej
Espegårdsvej
Kastanievej
Hasselvej
Carl Jensens Vej
Skovdalsvej
Skovdalsvej
Bunsensvej
Hostrupsvej
Magnoliavej
Irisvej
Gammel Kongevej
Ellehammervej
Valdemar Poulsens Vej
H. C. Ørsteds Vej
Irisvej
Nøddevej
Bøgevej
Blommevej
Lindevej
Marconivej
Brorsonsvej
Edisonsvej
H. C. Ørsteds Vej
Rosenvangs Alle
Niels Bohrs Vej
Lindevej
Kastanievej
Vilhelm Becks Vej
Niels Bohrs Vej
Hans Tausens Vej
Øster Alle
Skoleskoven
Tivoli Friheden
Stadion Alle
Havreballe Skovvej
Havreballe Skovvej
Havreballe Skov
3 km
11
16
Kongevejen
Marselisborg Grønnevej
Atletion
Odensegade
Hans Brogesgade
Marselis Boulevard

Viby kommune 1899-1970

Kortudsnit: C1

	A	B	C
1			■
2			
3			

Dato: 01.12.09
Målforhold: 1:15.000
Reference: Annemette Bonde
Emne:

Århus Kommune, Teknik og Miljø
Informatikområdet, Bautavej 1,
Postboks 1323, 8210 Århus V
Tlf. 8940 4509
E-mail abon@aarhus.dk

VIBY LOKALHISTORISKE SAMLING

Viby kommune 1899-1970

Kortudsnit: A2

	A	B	C
1			
2	■		
3			

Dato:	Målforhold:	Reference:
01.12.09	1:15.000	Annemette Bonde

Emne:

Århus Kommune, Teknik og Miljø
Informatikområdet, Bautavej 1,
Postboks 1323, 8210 Århus V
Tlf. 8940 4509
E-mail abon@aarhus.dk

VIBY LOKALHISTORISKE SAMLING

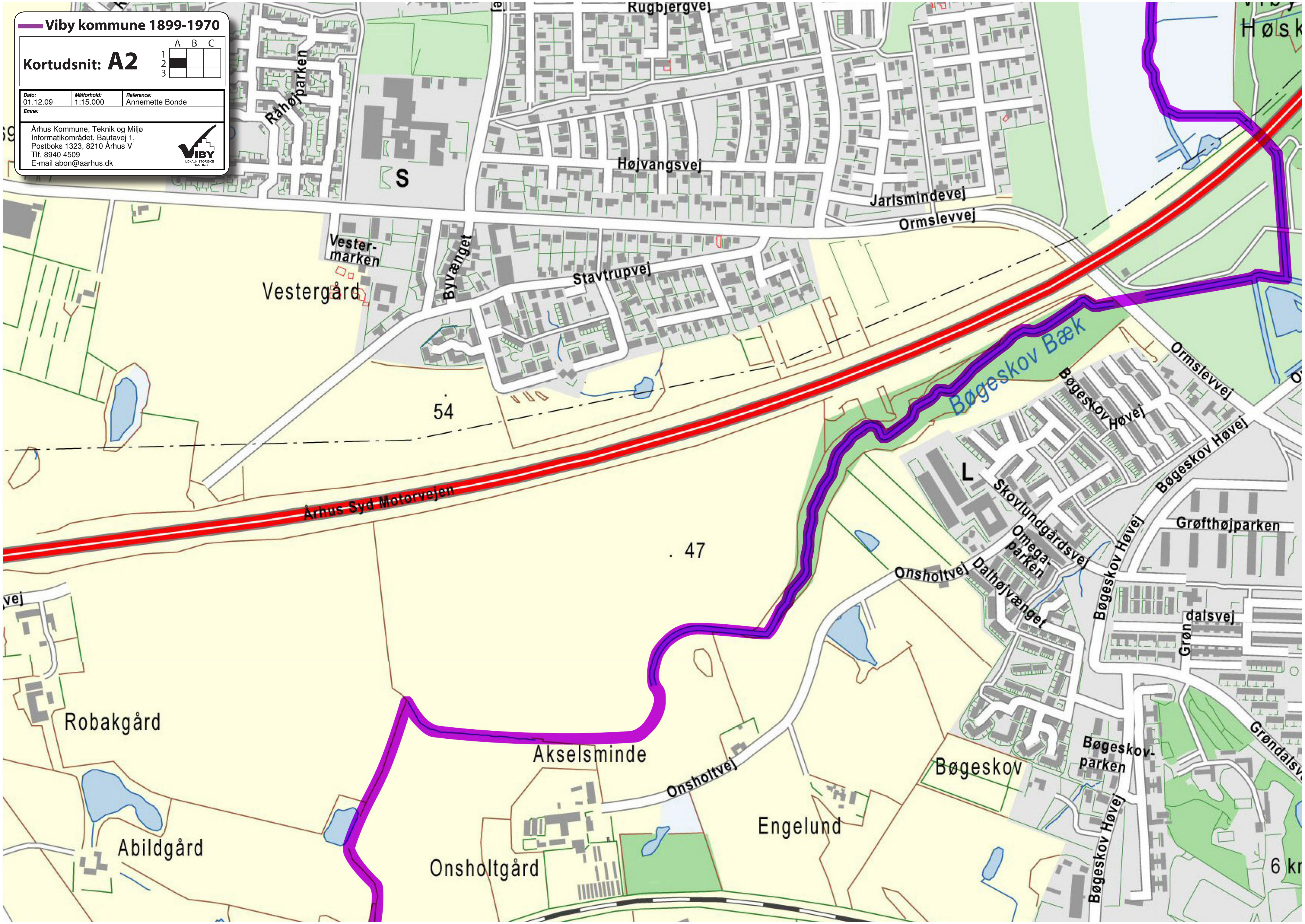
Rugbjergvej
Høsk
Råhøjparken
S
Højvangsvej
Jarlsmindevej
Ormslevvej
Vester-marken
Byvænget
Stavtrupvej
Vestergård
54
Bøgeskov Bæk
Ormslevvej
Bøgeskov Høvej
Bøgeskov Høvej
L
Skovlundgårdsvej
Omega-parken
Dalhøjvænget
Grøfthøjparken
Onsholtvej
Bøgeskov Høvej
Grøndalsvej
Århus Syd Motorvejen
47
vej
Robakgård
Akselsminde
Onsholtvej
Bøgeskov
Bøgeskov-parken
Grøndalsv
Abildgård
Engelund
Onsholtgård
Bøgeskov Høvej
6 kr

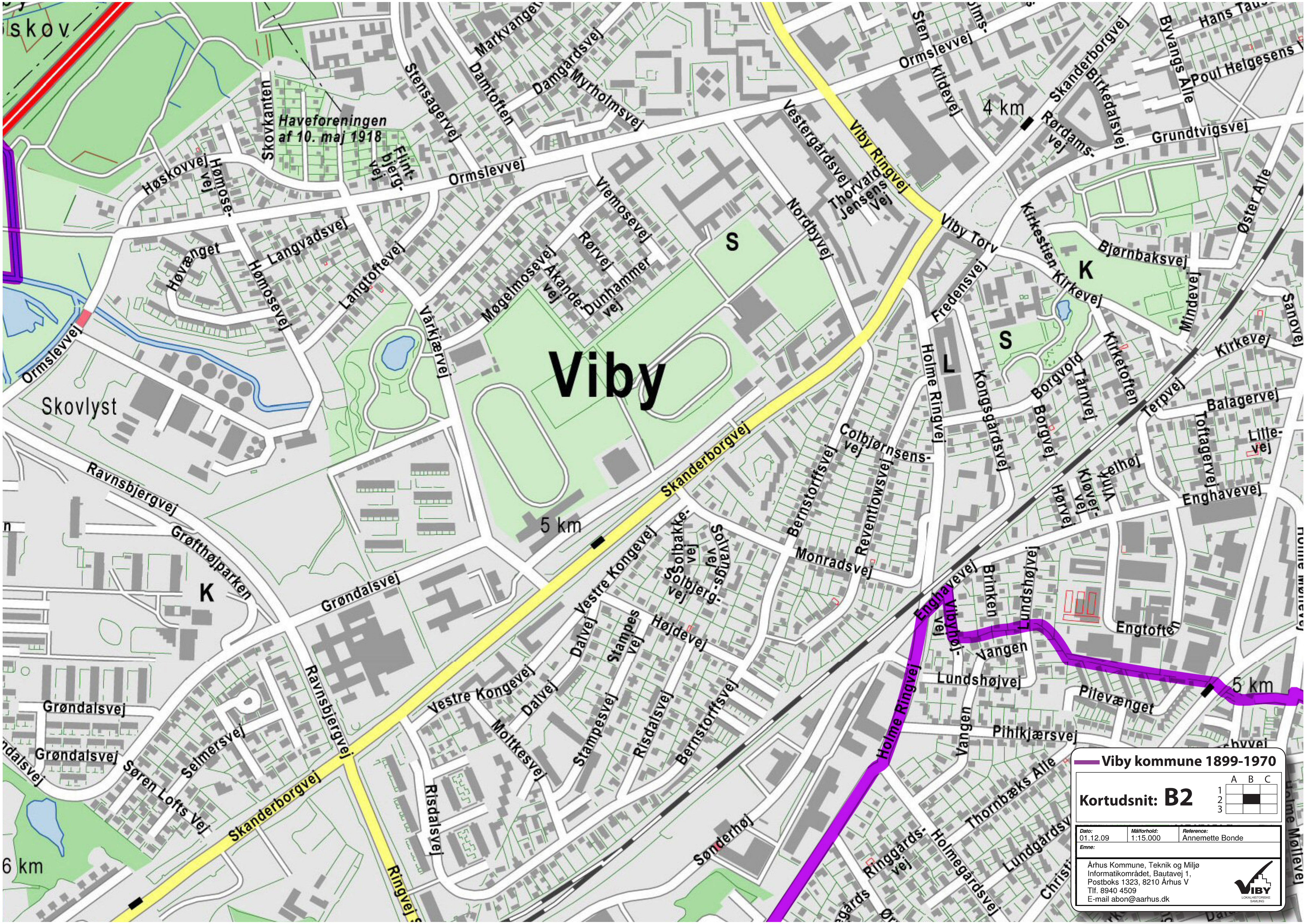
Viby
skov
Skovlyst
Haveforeningen af 10. maj 1918
Skovkanten
Flintbjerg-vej
Høskovvej
Hømose-vej
Hømosevej
Høvænget
Langvadsvej
Langtoftevej
Ormslevvej
Stensagervej
Damtoften
Markvangen
Damgårdsvej
Myrholmsvej
Viemosevej
Møgelmosevej
Åkande-vej
Rørvej
Dunhammervej
Vårkjærvej
Vestergårdsvej
Thorvald Jensens Vej
Nordbyvej
Viby Ringvej
Sten
Kildevej
4 km
Skanderborgvej
Rørdams-vej
Birkedalsvej
Byvangs Alle
Hans Taus
Poul Helgesens V
Grundtvigsvej
Viby Torv
Kirkestien
Bjørnbaksvej
Kirkevej
Øster Alle
Mindevej
Sanovej
Fredensvej
Holme Ringvej
Kongsgårdsvej
Borgvold
Borgvej
Tårnvej
Kirketoften
Terpvej
Kirkevej
Balagervej
Toftagervej
Lille-vej
Kløver-vej
Vilkelhøj
Hørvej
Enghavevej
Colbjørnsens-vej
Bernstorffsvej
Reventlowsvej
Monradsvej
Solvangs-vej
Solbakke-vej
Solbjerg-vej
Vestre Kongevej
5 km
Skanderborgvej
Ravnsbjergvej
Grøfthøjparken
Grøndalsvej
Dalvej
Stampesvej
Højdevej
Enghavevej
Vibyhøj-vej
Brinken
Lundshøjvej
Engtoften
Vangen
Lundshøjvej
Pilevænget
5 km
Pihlkjærsvej
Vestre Kongevej
Moltkesvej
Stampesvej
Risdalsvej
Bernstorffsvej
Grøndalsvej
Grøndalsvej
Selmersvej
Søren Lofts Vej
Ravnsbjergvej
Skanderborgvej
Ringvej
Risdalsvej
Sønderhøj
Holme Ringvej
Vangen
Thornbæks Alle
Ringgårds-vej
Holmegårdsvej
Lundgårdsv
Holme Møllevej
6 km
S
K
L
S
K
S

Viby kommune 1899-1970

Kortudsnit: B2

	A	B	C
1			
2		■	
3			

Dato:	Målforhold:	Reference:
01.12.09	1:15.000	Annemette Bonde
Emne:		

Århus Kommune, Teknik og Miljø
Informatikområdet, Bautavej 1,
Postboks 1323, 8210 Århus V
Tlf. 8940 4509
E-mail abon@aarhus.dk

VIBY LOKALHISTORISKE SAMLING

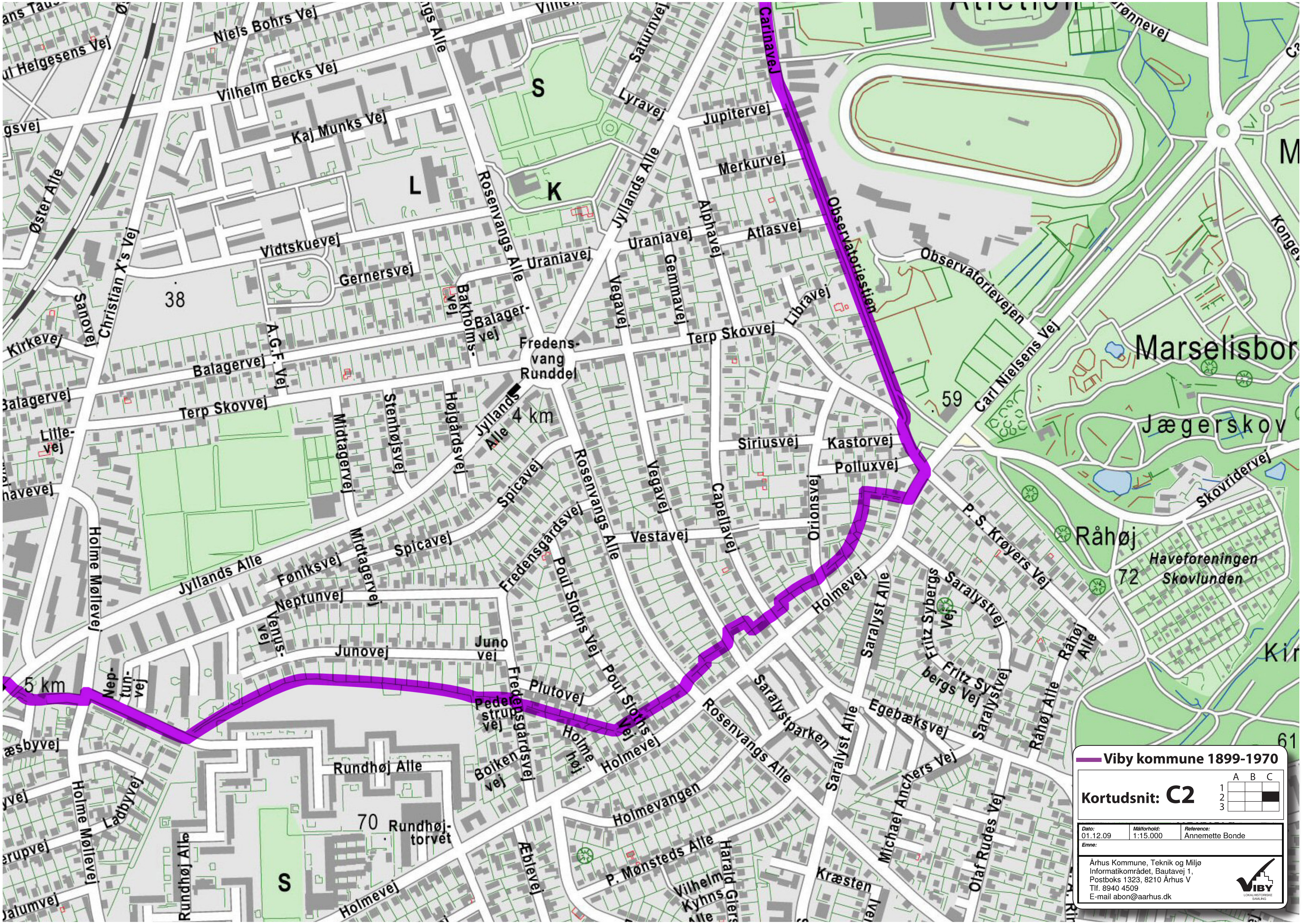
Carinavej
Niels Bohrs Vej
Vilhelm Becks Vej
Kaj Munks Vej
Saturnvej
Lyravej
Jupitervej
Merkurvej
S
L
K
Rosenvangs Alle
Jyllands Alle
Alphavej
Observatoriestien
Observatorievejen
Atlasvej
Uraniavej
Vidtskuevej
Gernersvej
Øster Alle
Christian X's Vej
Sanovej
38
Kirkevej
Balagervej
A.G.F. Vej
Bakholms-vej
Balager-vej
Fredens-vang Runddel
Terp Skovvej
Libravej
Vegavej
Gemmavej
Carl Nielsens Vej
59
Marselisbor
Jægerskov
Lille-vej
4 km
Midtagervej
Stenhøjsvej
Højgårdsvej
Siriusvej
Kastorvej
Polluxvej
Spicavej
Fredensgårdsvej
Vestavej
Capellavej
Orionsvej
P. S. Krøyers Vej
Skovridervej
Råhøj
Haveforeningen Skovlunden
72
Føniksvej
Neptunvej
Venus-vej
Holme Møllevej
Juno vej
Junovej
Plutovej
Poul Sloths Vej
Holmevej
Saralyst Alle
Fritz Sybergs Vej
Saralystvej
Råhøj Alle
5 km
Nep-tun-vej
Pederstrupvej
Holme-høj
Saralystparken
Egebæksvej
Michael Anchers Vej
Olaf Rudes Vej
Rundhøj Alle
Boikenvej
Holmevangen
70
Rundhøj-torvet
Ladbyvej
Æblevej
P. Mønsteds Alle
Vilhelm Kyhns Alle
Harald Giers
Kræsten
Rundhøj Alle
Holmevej
S
61

Viby kommune 1899-1970

Kortudsnit: C2

	A	B	C
1			
2			■
3			

Dato:	Målforhold:	Reference:
01.12.09	1:15.000	Annemette Bonde

Emne:

Århus Kommune, Teknik og Miljø
Informatikområdet, Bautavej 1,
Postboks 1323, 8210 Århus V
Tlf. 8940 4509
E-mail abon@aarhus.dk

VIBY LOKALHISTORISKE SAMLING

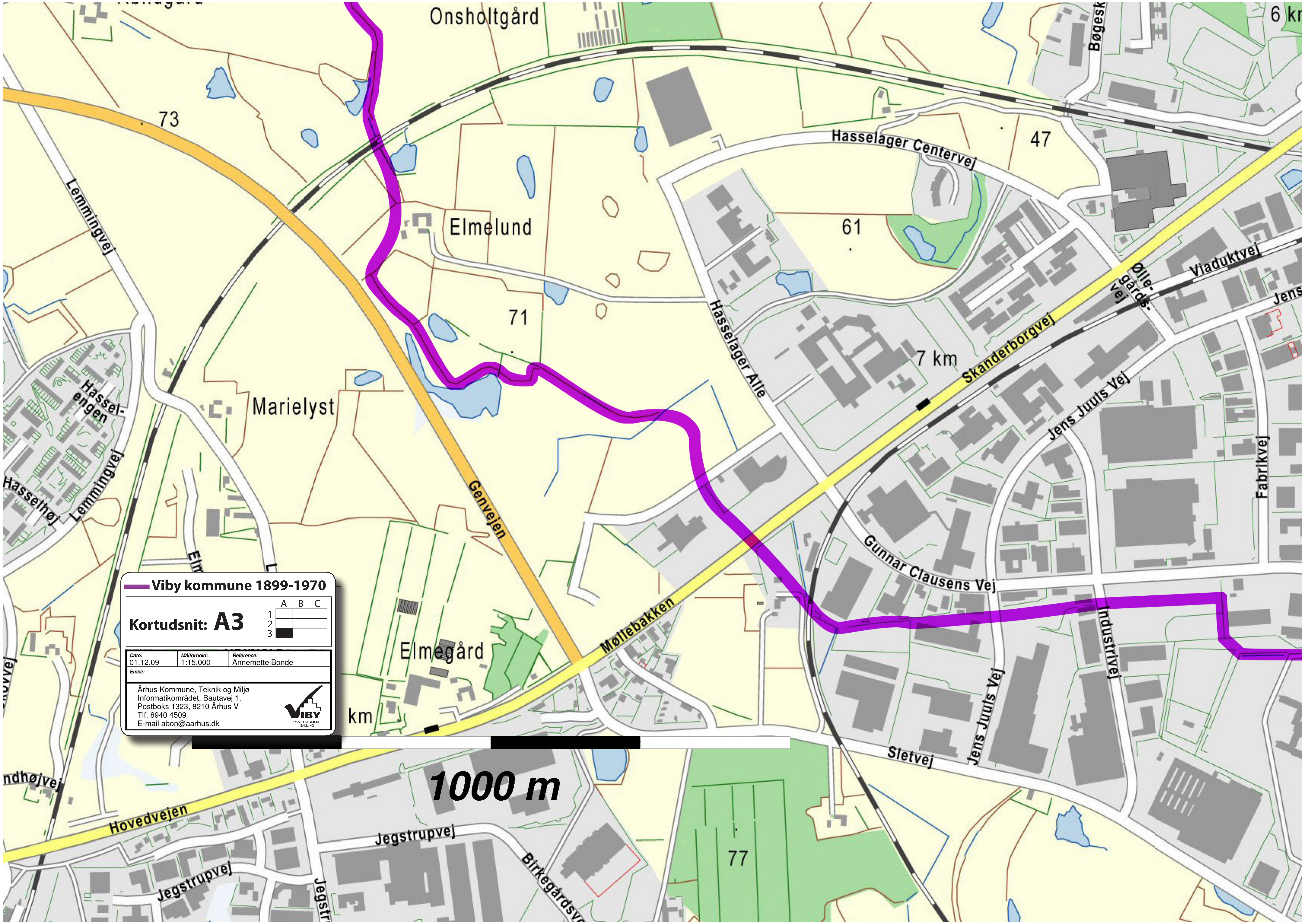
Onsholtgård
6 km
Bøgesk
73
47
Hasselager Centervej
Lemmingvej
Elmelund
61
Viaduktvej
Øllegårdsvej
Jens
71
Hasselager Alle
7 km
Skanderborgvej
Hassel-engen
Marielyst
Jens Juuls Vej
Fabrikvej
Lemmingvej
Hasselhøj
Genvejen
Gunnar Clausens Vej
Industrivej
Møllebakken
Elmegård
km
Jens Juuls Vej
Sletvej
1000 m
ndhøjvej
Hovedvejen
Jegstrupvej
Jegstrupvej
Birkegårdsvej
77

Viby kommune 1899-1970

Kortudsnit: A3

	A	B	C
1			
2			
3	■		

Dato:	Målforhold:	Reference:
01.12.09	1:15.000	Annemette Bonde

Emne:

Århus Kommune, Teknik og Miljø
Informatikområdet, Bautavej 1,
Postboks 1323, 8210 Århus V
Tlf. 8940 4509
E-mail abon@aarhus.dk

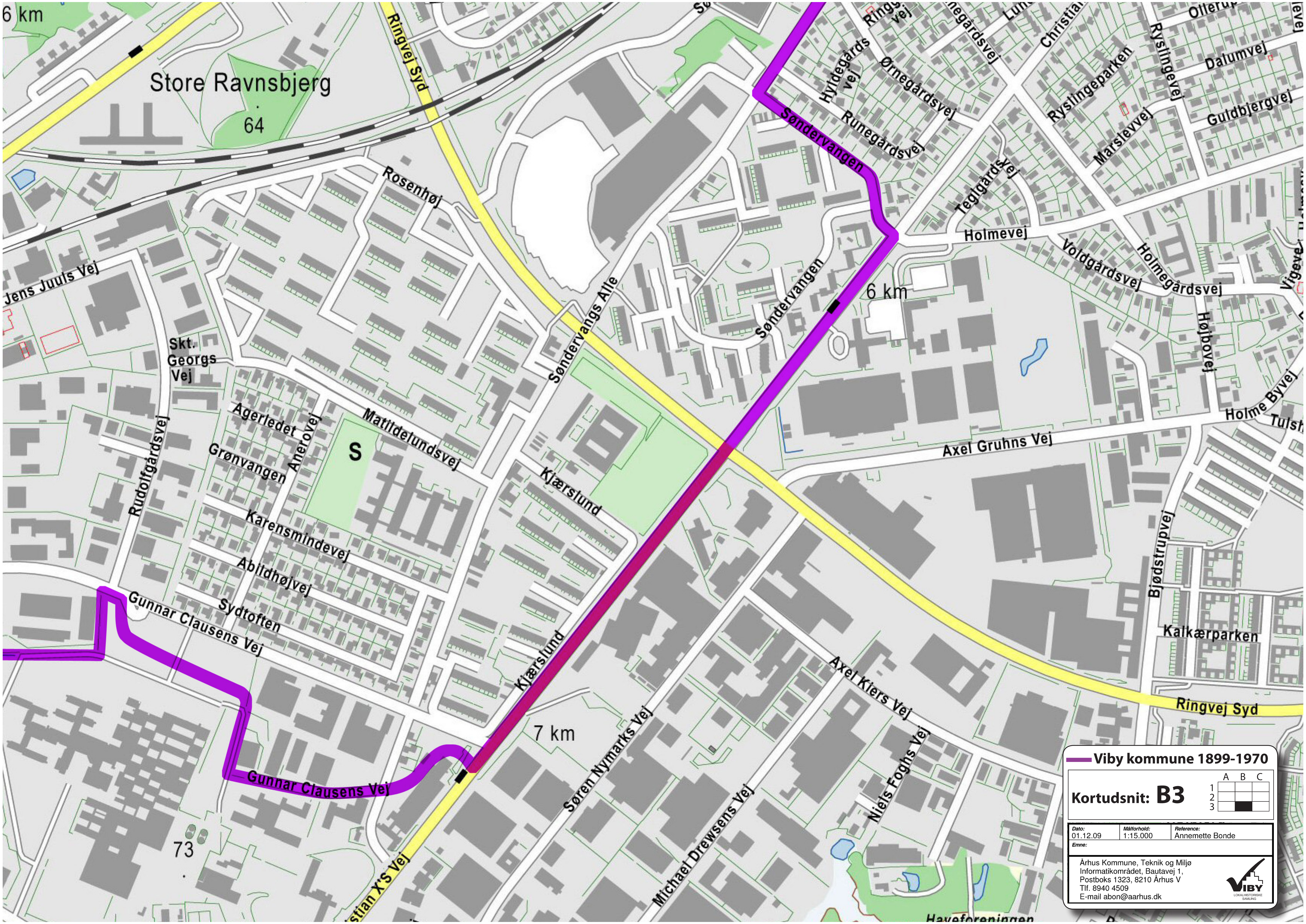
6 km
Store Ravnsbjerg
64
Ringvej Syd
Rosenhøj
Hyldegårds vej
Ørnegårdsvej
Runegårdsvej
Søndervangen
Christian
Ryslingeparken
Ryslingevej
Dalumvej
Guldbjergvej
Marslevvej
Teglgårds vej
Holmevej
Voldgårdsvej
Holmegårdsvej
Jens Juuls Vej
Skt. Georgs Vej
Søndervangs Alle
Søndervangen
6 km
Højbovej
Holme Byvej
Agerledet
Anerovej
Matildelundsvej
S
Grønvangen
Rudolfgårdsvej
Axel Gruhns Vej
Kjærslund
Karensmindevej
Abildhøjvej
Bjødstrupvej
Kalkærparken
Gunnar Clausens Vej
Sydtoften
Axel Kiers Vej
Ringvej Syd
Kjærslund
7 km
Søren Nymarks Vej
Niels Foghs Vej
Gunnar Clausens Vej
Michael Drewsens Vej
73
Christian X'S Vej
Haveforeningen

Viby kommune 1899-1970

Kortudsnit: B3

	A	B	C
1			
2			
3		■	

Dato:	Målforhold:	Reference:
01.12.09	1:15.000	Annemette Bonde

Emne:

Århus Kommune, Teknik og Miljø
Informatikområdet, Bautavej 1,
Postboks 1323, 8210 Århus V
Tlf. 8940 4509
E-mail abon@aarhus.dk

VIBY LOKALHISTORISKE SAMLING

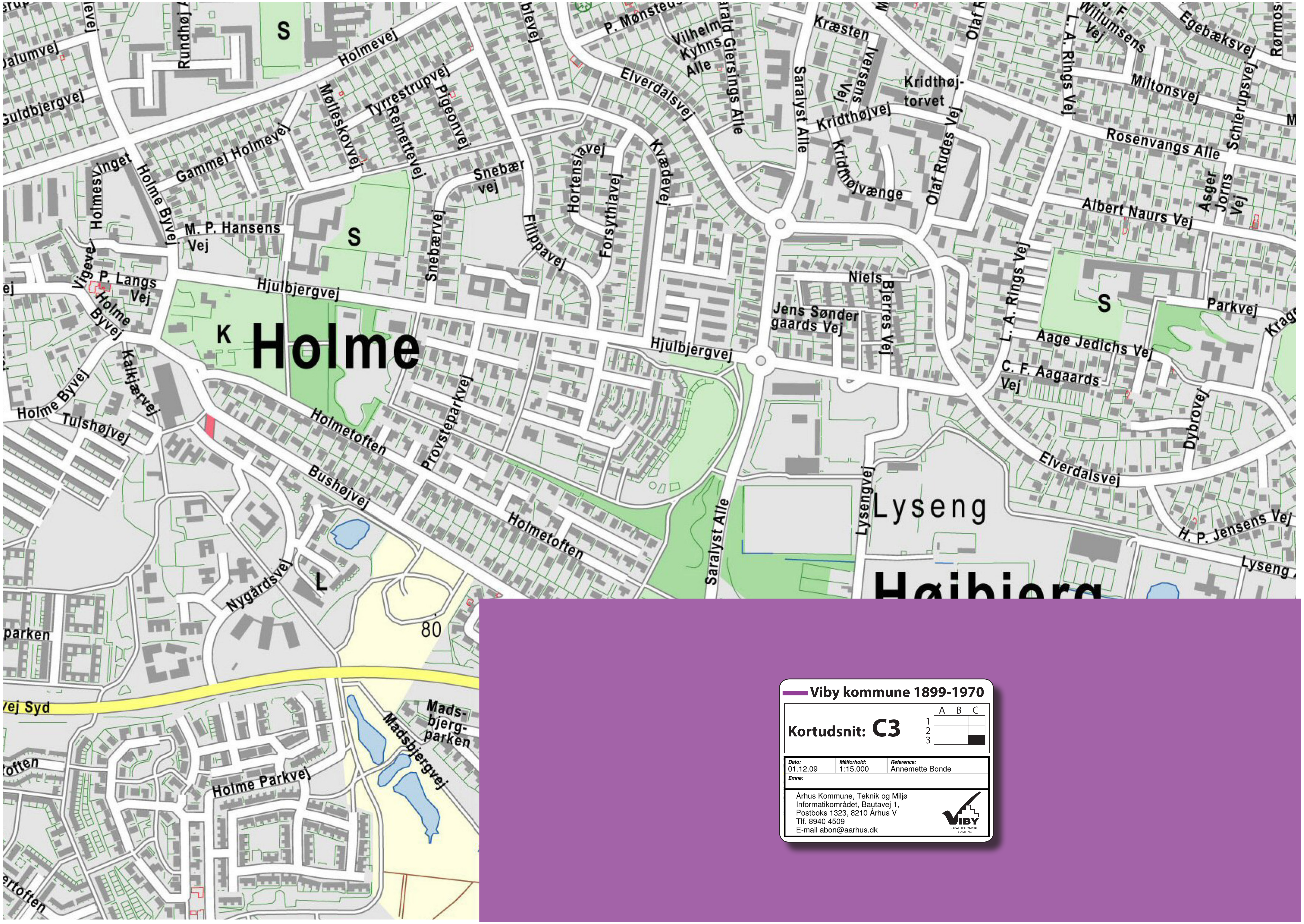
Holmevej
Rundhøj
Guldbjergvej
Gammel Holmevej
Holmeskinget
Holme Byvej
M. P. Hansens Vej
Møllerskovvej
Tyrrestrupvej
Reinettevej
Pigeonvej
Snebær vej
Snebærvej
S
S
S
K
L
Holme
Hjulbjergvej
Hjulbjergvej
Vigevej
P. Langs Vej
Holme Byvej
Holme Byvej
Kalkjærvej
Tulshøjvej
Holmetoften
Holmetoften
Provsteparkvej
Bushøjvej
Nygårdsvej
80
vej Syd
Mads-bjerg-parken
Madsbjergvej
Holme Parkvej
parken
toften
ertoften
Filippavej
Hortensiavej
Forsythiavej
Kvædevej
Elverdalsvej
Elverdalsvej
P. Mønsteds
Vilhelm Kyhns Alle
rald Giersings Alle
Saralyst Alle
Saralyst Alle
Kræsten Iversens Vej
Kridthøjvej
Kridthøjvænge
Kridthøj-torvet
Olaf Rudes Vej
Olaf R
L. A. Rings Vej
L. A. Rings Vej
J. F. Willumsens Vej
Egebæksvej
Rørmos
Miltonsvej
Schierupsvej
Rosenvangs Alle
Albert Naurs Vej
Asger Jorns Vej
Niels Bjerres Vej
Jens Søndergaards Vej
Parkvej
Krag
Aage Jedichs Vej
C. F. Aagaards Vej
Dybrovej
Lysengvej
Lyseng
H. P. Jensens Vej
Lyseng A
Højbjerg

Viby kommune 1899-1970

Kortudsnit: C3

	A	B	C
1			
2			
3			■

Dato:	Målforhold:	Reference:
01.12.09	1:15.000	Annemette Bonde

Emne:

Århus Kommune, Teknik og Miljø
Informatikområdet, Bautavej 1,
Postboks 1323, 8210 Århus V
Tlf. 8940 4509
E-mail abon@aarhus.dk